





















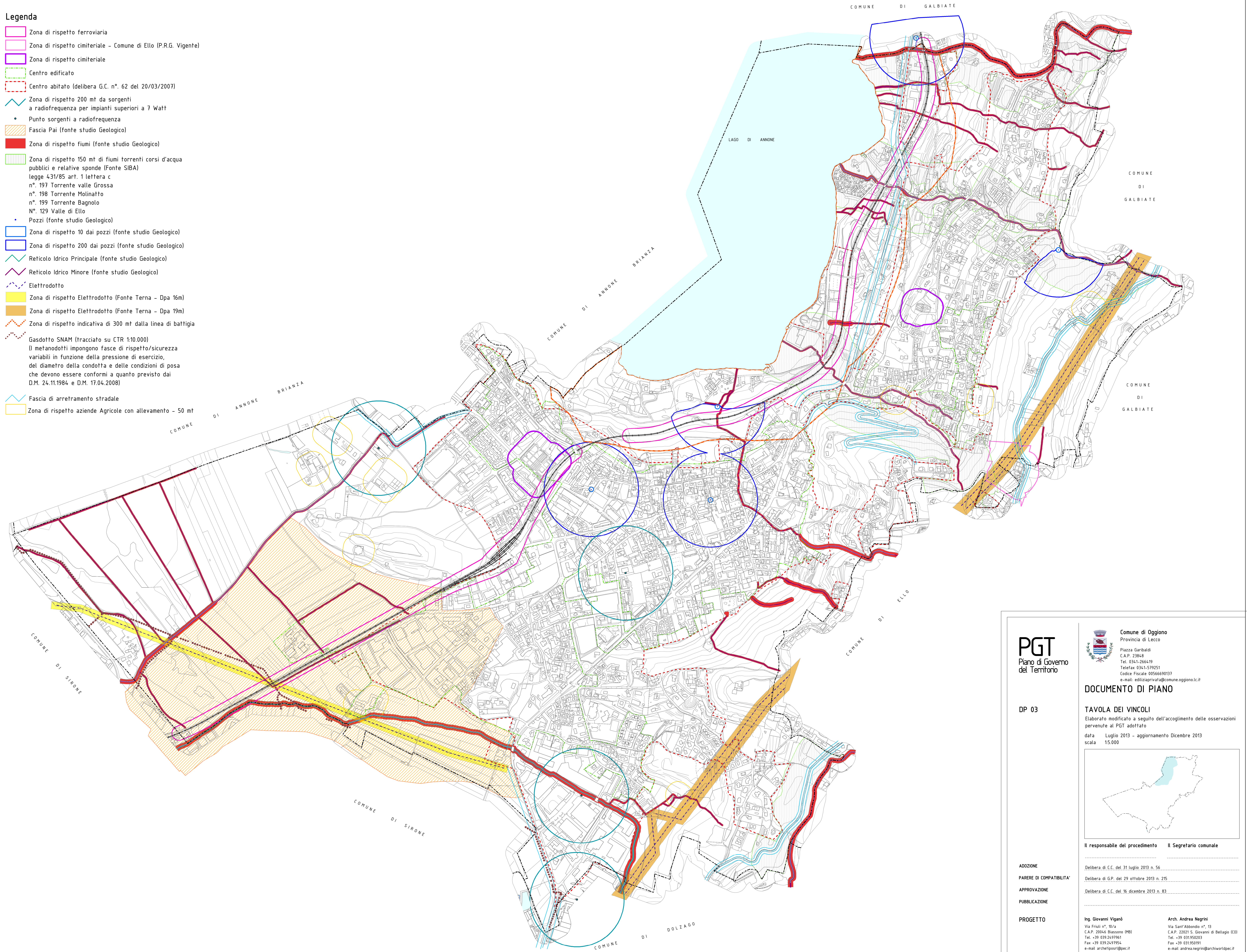


Legenda

-  Zona di rispetto ferroviaria
-  Zona di rispetto cimiteriale - Comune di Ello (P.R.G. Vigente)
-  Zona di rispetto cimiteriale
-  Centro edificato
-  Centro abitato (delibera G.C. n. 62 del 20/03/2007)
-  Zona di rispetto 200 mt da sorgenti a radiofrequenza per impianti superiori a 7 Watt
-  Punto sorgenti a radiofrequenza
-  Fascia Pai (fonte studio Geologico)
-  Zona di rispetto fiumi (fonte studio Geologico)
-  Zona di rispetto 150 mt di fiumi torrenti corsi d'acqua pubblici e relative sponde (Fonte SIBA) legge 431/85 art. 1 lettera c n. 197 Torrente valle Grossa n. 198 Torrente Molinatto n. 199 Torrente Bagnolo N. 129 Valle di Ello
-  Pozzi (fonte studio Geologico)
-  Zona di rispetto 10 dai pozzi (fonte studio Geologico)
-  Zona di rispetto 200 dai pozzi (fonte studio Geologico)
-  Reticolo Idrico Principale (fonte studio Geologico)
-  Reticolo Idrico Minore (fonte studio Geologico)
-  Elettrodotto
-  Zona di rispetto Elettrodotto (Fonte Terna - Dpa 16m)
-  Zona di rispetto Elettrodotto (Fonte Terna - Dpa 19m)
-  Zona di rispetto indicativa di 300 mt dalla linea di battaglia
-  Gasdotto SNAM (tracciato su CTR 1:10.000) (I metanodotti impongono fasce di rispetto/sicurezza variabili in funzione della pressione di esercizio, del diametro della condotta e delle condizioni di posa che devono essere conformi a quanto previsto dai D.M. 24.11.1984 e D.M. 17.04.2008)
-  Fascia di arretramento stradale
-  Zona di rispetto aziende Agricole con allevamento - 50 mt



PGT
Piano di Governo
del Territorio

Comune di Oggiono
Provincia di Lecco
Piazza Garibaldi
C.A.P. 23804
Tel. 0341-266419
Telefax 0341-579251
Codice Fiscale 00566690137
e-mail: ediliziaprivata@comune.oggiono.it

DOCUMENTO DI PIANO

TAVOLA DEI VINCOLI

Elaborato modificato a seguito dell'accoglimento delle osservazioni pervenute al PGT adottato

data Luglio 2013 - aggiornamento Dicembre 2013
scala 15.000

ADOZIONE Delibera di C.C. del 31 luglio 2013 n. 56

PARERE DI COMPATIBILITA' Delibera di G.P. del 29 ottobre 2013 n. 215

APPROVAZIONE Delibera di C.C. del 16 dicembre 2013 n. 83

PUBBLICAZIONE

PROGETTO

Il responsabile del procedimento

Il Segretario comunale

Ing. Giovanni Viganò
Via Friuli n. 10/a
C.A.P. 20046 Biassono (MB)
Tel. +39 039 2497961
Fax +39 039 2497951
e-mail: arch@iposr@pec.it

Arch. Andrea Negrini
Via Sant'Abbondio n. 13
C.A.P. 22021 S. Giovanni di Bellagio (CO)
Tel. +39 031 950203
Fax +39 031 950191
e-mail: andrea.negrini@archivordpec.it